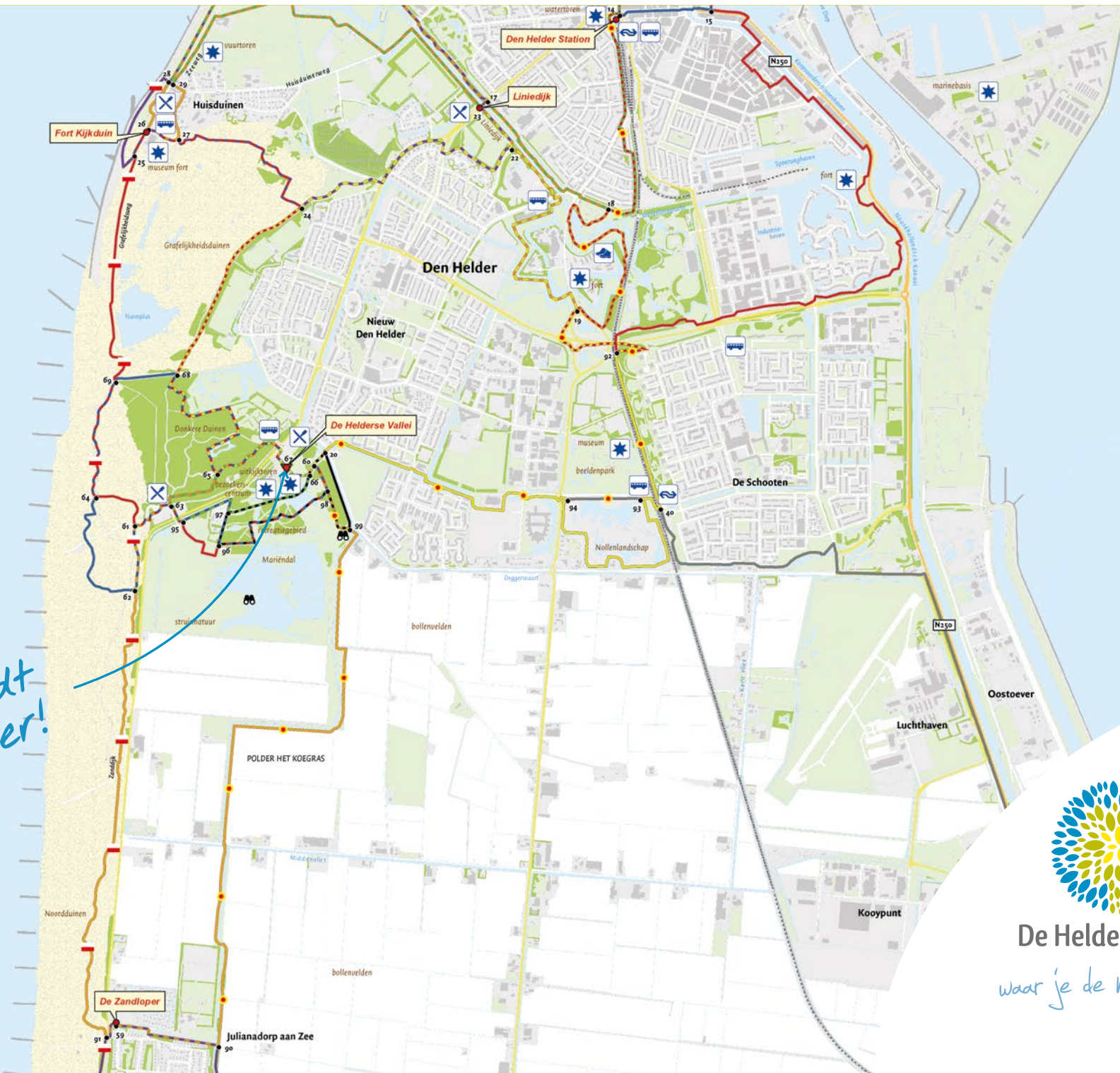


*U bevindt zich hier!*









**De Helderse Vallei**  
*waar je de natuur beleeft*

# Wandelroutes



## Welkom


De Helderse Vallei is een natuurcentrum, gelegen tussen het bos de Donkere Duinen, natuurgebied De Helderse Duinen en recreatiegebied Mariëndal. Naast het bezoekerscentrum staat een uitkijktoren, waar je bovenop kunt genieten van schitterende vergezichten. Ten zuiden van Mariëndal ligt sinds 2005 struinnatuur. Bollengrond is hier omgezet in lage duintjes ('nollen'), duingraslanden en waterpartijen, waaronder een vogelplas met een natuurlijk fluctuerend waterpeil: 's winters nat en 's zomers droger. De wandelroutes lopen erlangs en niet erdoorheen, maar je mag er zelf doorheen struinen, zuidwaarts vanaf keuzepunt 96.

-  **De groene Mariëndalroute** is een korte verkenning van deze beboste vallei.
-  **De blauwe Donkere Duinenroute** loopt over de 17e-eeuwse Zanddijk en de zeereepen, zoals de naam van de route al aangeeft, door het bos de Donkere Duinen.
-  **De rode Grafelijkheidsduinenroute** loopt langs de zeereep naar Fort Kijkduin in Huisduinen. Terug via de oostrand van de Grafelijkheidsduinen (vroeger in bezit van de Egmondse graven) en het bos de Donkere Duinen.
-  **De oranje Koegrasroute** loopt door de bollenvelden van polder Koegras (1818) naar strandslag De Zandloper in Julianadorp aan Zee. Terug door de Noordduinen.
-  **De gele Nolletjesroute** brengt je bij de Liniedijk en de groene ravelijnen van Fort Dirksz. Admiraal van de Stelling van Den Helder. Verder nog naar de golvende kwelderduintjes of 'nollen' bij station Den Helder-Zuid.
-  **De zwarte Helderse Valleiroute** verkent de zuidrand van het duingebied en het aangrenzende natuurgebied Mariëndal.

## Routes vanaf dit startpunt

-  2,1 km
-  6,1 km
-  8,7 km deels 
-  9,4 km
-  12,1 km deels 
-  2,8 km

## Legenda

-  Startpunt
-  Toeristisch Overstappunt (TOP)
-  TOP gecombineerd met wandelstartpunt
-  Keuzepunt + nummer
-  Route in netwerk
-  Verbindingsroute, doorgaande route
-  Lange-Afstand-Wandelpad
-  Noord-Hollandpad
-  Bushalte
-  Treinstation
-  Horeca
-  Rustpunt
-  Bezienswaardigheid
-  Honden verboden
-  Geschikt voor buggy's
-  Verboden toegang tijdens broedseizoenen (zie data)
-  Hoge wandelschoenen geadviseerd (geldt ook voor boerenlandpaden)

0 250 500 1.000 Meter

